

Cartographie

147-113-FE

Aide-mémoire commande de cartes

The image shows a Google search for 'géoboutique' and the website's interface. The search results on the left include a link to 'Géoboutique Québec' with a red box highlighting the text. The website interface on the right features a navigation menu, a search bar, and a central content area with a red box highlighting a link to 'Cartes et information géographique du MERN'. The website also displays a map and various service options.

Google géoboutique

Environ 58 400 résultats (0,62 secondes)

seoboutique mem.gouv.qc.ca
Géoboutique Québec
Ministère des Ressources naturelles

Geoboutique Québec: Géoboutique Québec. Accueil
Plan du site: Nous joindre: Portail Québec. Le Québec ...

Photographies aériennes
Les photographies aériennes sont produites pour le ministère de l ...

Cartes sur papier
On peut aussi se procurer les cartes sur papier chez des ...

Tarification des produits et ...
Tarification des produits et services ...

Nous joindre
Nous joindre, par téléphone. 418 643-3582; 1 866 226-0977 ...

Politique de retour
Politique de retour. Il n'y a aucun remboursement possible pour ...

Droits d'auteur
Gestion des droits d'auteur. L'information géographique, ci ...

Autres résultats pour [gouv.qc.ca](#) »

mem.gouv.qc.ca > expertise > 31_GEOB_mai2008 > ...
Le site Internet de Géoboutique Québec - Ministère de l ...
Géoboutique Québec offre en ligne une variété de produits numériques : cartes, couches thématiques, orthophotographies, images satellites, modèles ...

www.gsf.ca > fr-ca > donnees-du-quebec > geoboutique >
Géoboutique | Groupe Système Forêt
Géoboutique La géoboutique est un site d'achat de données appartenant au Ministère de l'Énergie et des Ressources naturelles (MERN). Elle possède une ...

www.gsf.ca > en-ca > donnees-du-quebec > geoboutique >
Géoboutique | Groupe Système Forêt
Geoboutique is a purchase site for data belonging to the Ministère de l'Énergie et des Ressources naturelles (MERN). It contains a huge aerial imagery library ...

aaq.org > bibliotheque > geoboutique-quebec >

Geoboutique Quebec
Site Web Réviser Enregistrer
5,0 ★★★★★ 1 avis Google

Adresse : 5700 4e Av O, Québec, QC G1H 6R1
Horaires : Ouvert : Ferme à 16 h 30 •
Téléphone : (418) 643-3582

Les horaires ou les services proposés peuvent varier
Suggérer une modification Vous possédez cette entreprise?

Ajouter les détails manquants
Ajouter une catégorie

Questions et réponses
Afficher toutes les questions (1) Poser une question

Avis
1 avis Google Donner votre avis Ajouter une photo

Recherches connexes : Afficher 15 autres éléments

Geoboutique Québec

Accueil Plan du site Nous joindre Portail Québec Le Québec géographique Aide FAQ

Rechercher

Autres produits
Cartes sur papier
Photographies aériennes

Sites d'intérêt
Cartes et information géographique du MERN
Ministère des Ressources naturelles Québec

Cartouches géographiques

Mon dossier
Statuts
S'authentifier

Demande d'ouverture de compte

Qu'est-ce que Géoboutique?

Info-Géoboutique
Libre-service
Aide

Justification des produits et services
Instructions pour l'acquisition en ligne
Droits d'auteur

Panier d'achat
Sommaire du panier
Le panier est vide 0,00 \$
Total journalier 0,00 \$
Frais additionnels 0,00 \$

Suivi des commandes
Politique de retour

Attention!

Messages concernant le coronavirus (COVID-19)
Pour accéder aux produits de Géoboutique Québec.

Pour un meilleur affichage, la résolution de l'écran doit être au minimum de 1024 x 768 pixels.

geoboutique.mem.gouv.qc.ca/edeli/pages/nouveaute/nouveaute.faces?sessionID=YPV2PwagagloD3n7htwHjE5JDF

Politique de confidentialité | Accessibilité

Énergie et Ressources Naturelles
Québec
 Accueil | Tous pays | Plan du site | Québec.ca | English

MINISTÈRE ÉNERGIE MINES TERRITOIRE INFORMATION FONCIÈRE


MINISTÈRE

Rechercher


Accueil > Ministère > Cartes et information géographique

Cartes et information géographique


Localiser un ou vos données géographiques sur l'information géographique



Naviguer sur la carte
 Visualiser les services Web et données géographiques



Consulter le répertoire
 Fiches descriptives des services Web et des données géographiques



Obtenir de l'aide
 Soutien technique pour l'utilisation des services Web et des données géographiques

Cartes et information géographique complémentaires

Les mines

L'information foncière

L'énergie

<https://mem.gouv.qc.ca/ministere/cartes-information-geographique/repertoire-services-web-donnees-geographiques/>

Énergie et Ressources Naturelles
Québec
 Accueil | Tous pays | Plan du site | Québec.ca | English

MINISTÈRE ÉNERGIE MINES TERRITOIRE INFORMATION FONCIÈRE

MINISTÈRE

Rechercher

Accueil > Ministère > Cartes et information géographique

Répertoire des services Web et des données géographiques

Contactez-nous
 repoboutique@mem.gouv.qc.ca
 418 643-3582 | 1 866 226-0977

administrative pour l'ensemble du territoire québécois à l'échelle de 1/1M et 1/5M.

à l'échelle de 1/2M.

Québec à l'échelle de 1/100 000.

Cartes topographiques
Cartes topographiques à l'échelle de 1/20 000
 Assise cartographique officielle du gouvernement du Québec à l'échelle de 1/20 000.

[Voir la fiche complète](#)

Cartes topographiques
Cartes topographiques des villages autochtones du nord
 Cartographie de référence à l'échelle de 1/2 000 pour 23 villages autochtones nordiques.

[Voir la fiche complète](#)

Courbes de niveau
Couche hypsométrique à l'échelle de 1/20 000
 Relief du Québec découvant d'une extraction de la carte topographique à l'échelle de 1/20 000.

[Voir la fiche complète](#)

Découpages administratifs
Couche des découpages administratifs
 Limites des régions administratives, des MRC, des municipales, des communautés métropolitaines.

[Voir la fiche complète](#)

Découpages socio-économiques
Couches des découpages socio-économiques
 Localisation de services sociaux, communautaires, judiciaires et éducatifs.

[Voir la fiche complète](#)

Données géoscientifiques
Système d'information géomorphologique du Québec (SIGÉOM)
 Système contenant toutes les données géoscientifiques québécoises recueillies depuis 150 ans.

[Voir la fiche complète](#)

<https://mem.gouv.qc.ca/repertoire-geographique/cartes-topographiques-echelle-1-20000/>

Géoboutique Québec

Cartes topographiques à l'échelle de 1/20 000

mem.gouv.qc.ca/repertoire-geographique/cartes-topographiques-echelle-1-20000/

Cartes topographiques

Cartes topographiques à l'échelle de 1/20 000

Notes que les cartes topographiques à l'échelle de 1/20 000 ne sont plus mises à jour. Pour connaître la dernière date de mise à jour, consultez les métadonnées. La donnée cartographique de référence est maintenant constituée selon une approche par couche d'information continue :

- [A02Réseau](#)
- [Géobase du réseau hydrographique du Québec \(GRHQ\)](#)
- [Géobases administratives à l'échelle de 1/20 000 \(GSA\)](#)
- [Modèles numériques de terrain hydro cohérents à l'échelle régionale \(MNT\)](#)

Description

Les cartes topographiques à l'échelle 1/20 000 constituent l'assise cartographique officielle du gouvernement du Québec. Elles couvrent presque la totalité du territoire au sud du 52^e parallèle.

[Lire plus](#)

Accès

[Visualiser sur la carte](#)

Produits offerts

- Structure de représentation vectorielle
- Structure de représentation matricielle
- Service Web

Organisme producteur

Géoboutique Québec

Cartes topographiques à l'échelle de 1/20 000

mem.gouv.qc.ca/repertoire-geographique/cartes-topographiques-echelle-1-20000/

[Lire plus](#)

Accès

[Visualiser sur la carte](#)

Produits offerts

Structure de représentation vectorielle

Format	Cover	DGN
Téléchargement	Télécharger via le répertoire Télécharger via la carte	Télécharger via le répertoire Télécharger via la carte
Système de projection	Géographique	MTM
Échelle	1/20 000	
Résolution (taille pixel)	Sans objet	
Précision	±4 mètres en planimétrie, ±2 mètres points cotés et ±5 mètres courbes de niveau	
Source	Photographies aériennes	
Méthode de production	Stéréorestitution photogrammétrique	
Fréquence de mise à jour	Aucune*	
Date dernière mise à jour	Variable selon le territoire. Voir les métadonnées	
Couverture géographique	Québec au sud du 52 ^e parallèle	
Couverture temporelle	1997 à 2008	
Documents de référence	<ul style="list-style-type: none"> • Structure objective des données • Légende • Normes de production • Index des feuilles (shapefile) • Index des feuilles (csv) • Index des feuilles (xml) 	

32a201 (1).zip

Impossible de télécharger 32a201.zip de manière sécurisée

[Supprimer](#)

[Tout afficher](#)

Carte de téléchargement des données géospatiales du MERN

Pour télécharger les données d'une zone cartographique:

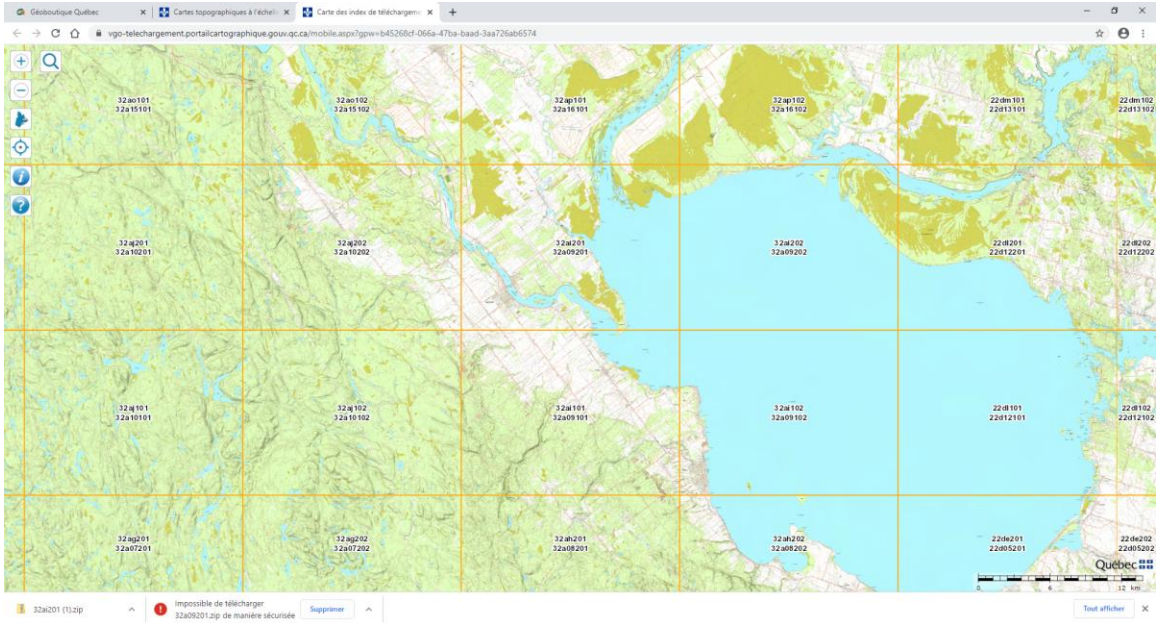
(1) Localiser votre zone d'intérêt:

- Cliquez sur l'outil Rechercher
- Saisissez une adresse, un code postal ou un numéro de feuillet dans la zone de recherche;
- Les résultats possibles s'affichent dans une liste à mesure que vous entrez les données;
- Choisissez le résultat voulu dans la liste déroulante;
- Une punaise apparaît sur l'élément recherché.

(2) Télécharger les données:

- Cliquez sur l'icône
- Cliquez sur la zone cartographique qui vous intéresse;
- Consultez l'information dans la fenêtre qui s'affiche;
- Accédez à la donnée téléchargeable à partir de l'hyperlien correspondant au format de fichier désiré.

Fermer



Information sur les couches affichées

Index carte topographique 20k (1 occurrence(s)) - WMS	
OBJECTID	1654
Nom_tuille_1	32a1101
Nom_tuille_2	32a09101
Arcinfo_Cover	https://diffusion.mern.gouv.qc.ca/diffusion/RGQ/Vectriel/Carte_Topo/Local/BDTQ/Arcinfo/32a1101.zip
DGN	https://diffusion.mern.gouv.qc.ca/diffusion/RGQ/Vectriel/Carte_Topo/Local/BDTQ/DGN/32a1101t.zip
PDF	https://diffusion.mern.gouv.qc.ca/diffusion/RGQ/Matriciel/Carte_Topo/Local/BDTQ/PDF/32a09101.pdf
GeoTIFF_CCL	https://diffusion.mern.gouv.qc.ca/diffusion/RGQ/Matriciel/Carte_Topo/Local/BDTQ/GeoTIFFCCL/32a/32a09101.zip
GeoTIFF_MTM	https://diffusion.mern.gouv.qc.ca/diffusion/RGQ/Matriciel/Carte_Topo/Local/BDTQ/GeoTIFFMTM/32a/32a09101.zip
Géométrie	Polygon

Pour la couverture vectorielle

Pour la couverture matricielle

Fermer

Géobouquet Québec

Cartes topographiques à l'échelle: x

mem.gouv.qc.ca/repertoire-geographique/cartes-topographiques-echelle-1-20000/

Lire plus

Accès

Visualiser sur la carte

Produits offerts

Structure de représentation vectorielle

Format	Cover	RGN
Téléchargement	Télécharger via le répertoire Télécharger via la carte	Télécharger via le répertoire Télécharger via la carte
Système de projection	Géographique	MTM
Échelle	1/20 000	
Résolution (taille pixel)	Sans objet	
Précision	±4 mètres en planimétrie, ±2 mètres points cotés et ±5 mètres courbes de niveau	
Source	Photographies aériennes	
Méthode de production	Stéréorestitution photogrammétrique	
Fréquence de mise à jour	Aucune*	
Date dernière mise à jour	Variable selon le territoire. Voir les partadonnées	
Couverture géographique	Québec au sud du 52° parallèle	
Couverture temporelle	1997 à 2008	
Documents de référence	<ul style="list-style-type: none"> Structure visuelle des données Légende Normes de production Index des feuillets (shapefile) Index des feuillets (csv) Index des feuillets (pdf) 	

Impossible de télécharger 32a9201.zip de manière sécurisée

Supprimer

Tout afficher

Géobouquet Québec

Cartes topographiques à l'échelle: x

Index de /public/diffusion/RGQ/Vectoriel/Carte_Topo/Local/BDTQ/ArctInfo/

Fichier	Taille	Date
32ae102.zip	3.1 MB	19/11/2017 19:00:00
32ae201.zip	3.4 MB	19/11/2017 19:00:00
32ae202.zip	3.1 MB	19/11/2017 19:00:00
32af101.zip	3.8 MB	19/11/2017 19:00:00
32af102.zip	5.8 MB	19/11/2017 19:00:00
32af201.zip	4.0 MB	19/11/2017 19:00:00
32af202.zip	6.2 MB	19/11/2017 19:00:00
32ag101.zip	4.5 MB	19/11/2017 19:00:00
32ag102.zip	3.8 MB	19/11/2017 19:00:00
32ag201.zip	3.5 MB	19/11/2017 19:00:00
32ag202.zip	2.6 MB	19/11/2017 19:00:00
32ah101.zip	4.2 MB	19/11/2017 19:00:00
32ah102.zip	3.4 MB	19/11/2017 19:00:00
32ah201.zip	4.4 MB	19/11/2017 19:00:00
32ah202.zip	3.2 MB	19/11/2017 19:00:00
32ai101.zip	4.5 MB	19/11/2017 19:00:00
32ai102.zip	704 kB	19/11/2017 19:00:00
32ai201.zip	2.5 MB	19/11/2017 19:00:00
32aj101.zip	643 kB	19/11/2017 19:00:00
32aj102.zip	3.5 MB	19/11/2017 19:00:00
32aj201.zip	2.4 MB	19/11/2017 19:00:00
32aj202.zip	2.9 MB	19/11/2017 19:00:00
32ak101.zip	6.3 MB	19/11/2017 19:00:00
32ak102.zip	3.6 MB	19/11/2017 19:00:00
32ak201.zip	3.8 MB	19/11/2017 19:00:00
32ak202.zip	4.3 MB	19/11/2017 19:00:00
32al101.zip	3.9 MB	19/11/2017 19:00:00
32al102.zip	3.0 MB	19/11/2017 19:00:00
32al201.zip	3.1 MB	19/11/2017 19:00:00
32al202.zip	3.9 MB	19/11/2017 19:00:00
32am101.zip	3.3 MB	19/11/2017 19:00:00
32am102.zip	3.5 MB	19/11/2017 19:00:00
32am201.zip	3.1 MB	19/11/2017 19:00:00
32am202.zip	2.7 MB	19/11/2017 19:00:00
32an101.zip	2.4 MB	19/11/2017 19:00:00
32an102.zip	1.9 MB	19/11/2017 19:00:00
32an201.zip	3.1 MB	19/11/2017 19:00:00
32an202.zip	2.3 MB	19/11/2017 19:00:00
32ao101.zip	2.3 MB	19/11/2017 19:00:00
32ao102.zip	2.6 MB	19/11/2017 19:00:00
32ao201.zip	8.5 MB	19/11/2017 19:00:00
32ao202.zip	2.6 MB	19/11/2017 19:00:00
32ap101.zip	6.4 MB	19/11/2017 19:00:00
32ap102.zip	6.1 MB	19/11/2017 19:00:00
32ap201.zip	6.3 MB	19/11/2017 19:00:00

Impossible de télécharger 32a9201.zip de manière sécurisée

Supprimer

Tout afficher

